




<b>Ходатайство об установлении публичного сервитута №514/3 от 22.03.2021</b>	
1	Министерство имущественных отношений Московской области (наименование органа, принимающего решение об установлении публичного сервитута)
2	Сведения о лице, представившем ходатайство об установлении публичного сервитута (далее – заявитель):
2.1	Полное наименование Публичное акционерное общество «Россети Московский регион»
2.2	Сокращенное наименование ПАО «Россети Московский регион»
2.3	Организационно-правовая форма Публичное акционерное общество
2.4	Почтовый адрес (индекс, субъект Российской Федерации, населенный пункт, улица, дом) 115114, г. Москва, проезд 2-й Павелецкий, д. 3, стр. 2
2.5	Фактический адрес (индекс, субъект Российской Федерации, населенный пункт, улица, дом) 115114, г. Москва, проезд 2-й Павелецкий, д. 3, стр. 2
2.6	Адрес электронной почты client@rossetimr.ru
2.7	ОГРН 1057746555811
2.8	ИНН 5036065113
3	Сведения о представителе заявителя:
3.1	Фамилия Самонова
	Имя Анна
	Отчество (при наличии) Изосимовна
3.2	Адрес электронной почты samonova@prizma-group.ru
3.3	Телефон 8 937 382 17 37
3.4	Наименование и реквизиты документа, подтверждающего полномочия представителя заявителя Доверенность от 23.09.2020 г., зарегистрированная в реестре за № 77/555-н/77-2020-5-810, доверенность от 20.03.2020 г. зарегистрированная в реестре за №77/555-н/77-2020-2-927
4	Прошу установить публичный сервитут в отношении земель и (или) земельного(ых) участка(ов) в целях (указываются цели, предусмотренные статьей 39.37 Земельного кодекса Российской Федерации или статьей 3.6 Федерального закона от 25 октября 2001 г. № 137-ФЗ «О введении в действие Земельного кодекса Российской Федерации»): <u>размещения существующего объекта электросетевого хозяйства ВЛ 110кВ «Луговая-Б.Раст с отп. на ПС Аксаково», право собственности на который возникло до 01.09.2018, в рамках реализации права, предусмотренного п. 3 ст. 3.6 Федерального закона от 25.10.2001 № 137-ФЗ «О введении в действие Земельного кодекса Российской Федерации».</u>
5	Испрашиваемый срок публичного сервитута <u>49 лет</u>
6	Срок, в течение которого в соответствии с расчетом заявителя использование земельного участка (его части) и (или) расположенного на нем объекта недвижимости в соответствии с их разрешенным использованием будет в соответствии с подпунктом 4 пункта 1 статьи 39.41 Земельного кодекса Российской Федерации невозможно или существенно затруднено (при возникновении таких обстоятельств) – <u>не требуется к заполнению</u>
7	Обоснование необходимости установления публичного сервитута <u>Объект электросетевого хозяйства существует на местности с 2005 г., что подтверждается Техническим паспортом Электросетевого комплекса «Подстанция 110 кВ «Долгопрудная» ПС №420 с линиями электропередачи». Право собственности ПАО «Россети Московский регион» на объект возникло на основании следующих документов: разделительный баланс ОАО «Мосэнерго», по выделяемому обществу «московская областная электросетевая компания», реорганизуемого в форме выделения, утвержденный Протоколом годового общего собрания акционеров ОАО «Мосэнерго» №1 от 29.06.2004 и подтверждается Свидетельством о государственной регистрации права от 28.11.2012 г. серия 50АД №000203. В соответствии с пунктом 6 статьи 39.41 Земельного кодекса Российской Федерации границы публичного сервитута для размещения объектов электросетевого хозяйства (пп. 1, 3 и 4 статьи 39.37 Земельного кодекса) определяются в соответствии с установленной документацией по</u>

	<p><u>планировке территории границами зон планируемого размещения объектов, а в случае, если для размещения инженерных сооружений разработка документации по планировке территории не требуется, в пределах, не превышающих размеров соответствующих охранных зон. В соответствии с п. 5 ч. 3 ст. 11.3 Земельного кодекса РФ разработка документации по планировке территории требуется для строительства, реконструкции линейных объектов федерального, регионального или местного значения.</u></p> <p><u>Ширина охранной зоны объекта электросетевого хозяйства определена в соответствии с Постановлением Правительства РФ от 24 февраля 2009 г. №160 «О порядке установления охранных зон объектов электросетевого хозяйства и особых условий использования земельных участков, расположенных в границах таких зон».</u></p> <p><u>В связи с этим целесообразно установить границы публичного сервитута по границам охранных зон, поскольку для установления публичного сервитута в целях размещения существующего линейного объекта представление документации по планировке территории не требуется.</u></p>	
8	<p>Сведения о правообладателе инженерного сооружения, которое переносится в связи с изъятием земельного участка для государственных или муниципальных нужд в случае, если заявитель не является собственником указанного инженерного сооружения (в данном случае указываются сведения в объеме, предусмотренном пунктом 2 настоящей Формы) (заполняется в случае, если ходатайство об установлении публичного сервитута подается с целью установления сервитута в целях реконструкции инженерного сооружения, которое переносится в связи с изъятием такого земельного участка для государственных или муниципальных нужд)</p> <p>-----</p>	
9	<p>Кадастровые номера земельных участков (при их наличии), в отношении которых испрашивается публичный сервитут и границы которых внесены в Единый государственный реестр недвижимости</p>	<p>50:41:0020205:4, 50:41:0020205:107, 50:41:0020205:108, 50:41:0020205:113, 50:41:0020205:110, 50:41:0020205:10, 50:41:0020205:106, 50:41:0020205:1, 50:41:0020205:13, 50:41:0020205:2, 50:41:0010101:61, 50:41:0010101:9, 50:41:0010101:59, 50:41:0010101:58, 50:41:0010101:60, 50:41:0010101:64, 50:41:0010101:14, 50:12:0050305:96, 50:12:0050305:13, 50:12:0050305:94, 50:12:0050305:93, 50:12:0050305:92, 50:41:0010101:13, 50:12:0050306:110, 50:12:0050306:12, 50:12:0050306:30, 50:12:0050306:131, 50:12:0050306:101, 50:12:0050306:79, 50:12:0050306:177, 50:12:0050306:252, 50:12:0050306:147, 50:12:0050306:13, 50:12:0050306:126, 50:12:0050306:240, 50:12:0050306:21, 50:12:0050306:22, 50:12:0050306:95, 50:12:0050306:96, 50:12:0050306:20, 50:12:0050306:18, 50:12:0050306:39, 50:12:0050306:185, 50:12:0050213:59, 50:12:0050306:5, 50:12:0050306:151, 50:12:0050306:54, 50:12:0050306:57, 50:12:0050305:65, 50:12:0050306:52, 50:12:0050306:11, 50:12:0050306:183, 50:12:0050306:61, 50:12:0050306:16, 50:12:0050306:119, 50:12:0050306:84, 50:12:0050306:76, 50:12:0050306:63, 50:12:0050306:49, 50:12:0050306:140, 50:12:0050306:178, 50:12:0050306:4, 50:12:0050306:53, 50:12:0050306:6, 50:12:0050306:51, 50:12:0050306:135, 50:12:0050306:64, 50:12:0050306:15, 50:12:0050306:85, 50:12:0050306:62, 50:12:0050306:91, 50:12:0050306:166, ЕЗ 50:12:0050304:1 (50:12:0050304:4), 50:12:0050306:187, 50:12:0050306:8, 50:12:0050306:50, 50:12:0050306:72, 50:12:0050306:78, 50:12:0050306:73, 50:12:0050306:26, 50:12:0050306:180, 50:12:0050306:150, 50:12:0050306:14, 50:12:0050306:74, 50:12:0050306:139, 50:12:0050306:55, 50:12:0050306:34, 50:12:0050306:173, 50:12:0050306:176, 50:12:0050306:87, 50:12:0050306:179, 50:12:0050306:98, 50:12:0050306:70, 50:12:0050306:184, 50:12:0050306:66, 50:12:0050306:67, 50:12:0050306:89, 50:12:0050304:8, 50:12:0050304:336, 50:41:0000000:38217 (50:41:0000000:38217 (1), 50:41:0000000:38217 (2) 50:41:0000000:38217(11), 50:41:0000000:38217(4), 50:41:0000000:38217(5), 50:41:0000000:38217(7), 50:41:0000000:38217(3), 50:41:0000000:38217(6), 50:41:0000000:38217(8), 50:41:0000000:38217(9)), 50:41:0040112:206, 50:41:0040112:205, 50:41:0040115:497, 50:41:0040112:267, 50:41:0040112:185,</p>

50:41:0040112:245, 50:41:0040112:573, 50:41:0040112:234,  
 50:41:0040112:235, 50:41:0040112:268, 50:41:0040115:264,  
 50:41:0040115:498, 50:41:0040112:270, 50:41:0040112:252,  
 50:41:0040112:596, 50:41:0040112:597, 50:41:0040112:194,  
 50:41:0040112:565, 50:41:0000000:45120 , 50:41:0040111:842,  
 50:41:0040111:519, 50:41:0040111:518, 50:41:0040111:530,  
 50:41:0040111:750, 50:41:0040111:160, 50:41:0040111:478  
 50:12:0020309:131, 50:41:0040110:624, E3 50:41:0040110:427  
 (50:41:0040110:585) , 50:41:0040110:1136, 50:41:0040110:428,  
 50:41:0040114:281, 50:41:0040110:532, 50:41:0040110:593,  
 50:41:0040110:1134, 50:41:0040110:587, 50:41:0040110:352,  
 50:41:0040110:350, 50:41:0040110:349, 50:41:0040110:356,  
 50:41:0040110:432, 50:41:0040110:434, 50:41:0040110:435,  
 50:41:0040110:1137, 50:41:0040111:809, 50:41:0040111:802,  
 50:41:0040110:481, 50:41:0040110:1135, 50:41:0040110:342,  
 50:41:0040110:364, 50:41:0040110:340, 50:41:0040110:341,  
 50:41:0040108:530, 50:41:0040108:357, 50:41:0040108:447,  
 50:41:0040108:404, 50:41:0040108:442, 50:41:0040108:213,  
 50:41:0040106:572, 50:41:0040106:318, 50:41:0040106:317,  
 50:41:0040106:316, 50:41:0040106:315, 50:41:0040106:571,  
 50:41:0040106:289, 50:41:0040106:583, 50:41:0040106:2707,  
 50:41:0040106:287, 50:41:0040106:286, 50:41:0040106:338,  
 50:41:0040106:581, 50:41:0040106:295, 50:04:0000000:76480,  
 50:41:0040106:335, 50:04:0051104:37, 50:04:0051104:103,  
 50:04:0051104:20, 50:04:0051101:23, 50:04:0051104:21,  
 50:04:0051104:12, 50:04:0051104:36, 50:04:0051104:39,  
 50:04:0000000:97125 (50:04:0000000:97125(2),  
 50:04:0000000:97125(13), 50:04:0000000:97125(7),  
 50:04:0000000:97125(12), 50:04:0000000:97125(3)),  
 50:04:0051104:40, 50:04:0051104:41, 50:04:0051104:27,  
 50:04:0051104:23, 50:04:0051104:63, 50:04:0051104:59,  
 50:04:0051104:57, 50:04:0051104:10, 50:04:0051104:62,  
 50:04:0051104:34, 50:04:0051104:33, 50:04:0000000:97973,  
 50:04:0051102:56, 50:04:0051102:49, 50:04:0051104:48,  
 50:04:0000000:97972, 50:04:0051102:50, 50:04:0051102:46,  
 50:04:0000000:97162, 50:04:0051102:224, 50:04:0000000:97971,  
 50:04:0051102:47, 50:04:0051102:51, 50:04:0000000:97970,  
 50:04:0000000:97969, 50:04:0000000:97968, 50:04:0051102:48,  
 50:04:0051104:94, 50:04:0110404:151, 50:04:0051102:226,  
 50:04:0051102:225, 50:04:0051101:394, 50:04:0051101:17,  
 50:04:0051101:20, 50:04:0051101:25, 50:04:0051104:42,  
 50:04:0000000:98118, 50:04:0000000:98119, 50:04:0000000:97160,  
 50:04:0051102:239, 50:04:0051101:68, 50:04:0000000:97156,  
 50:04:0110404:463, 50:04:0051101:69, 50:04:0000000:97359,  
 50:04:0000000:97163, 50:04:0110404:442, 50:04:0110404:461,  
 50:04:0110404:462, 50:04:0110404:452, 50:04:0110404:456,  
 50:04:0110404:458, 50:04:0110404:440, 50:04:0110404:515,  
 50:04:0110404:646, 50:04:0110404:441, 50:04:0110404:438,  
 50:04:0110404:465, 50:04:0110404:443, 50:04:0110404:437,  
 50:04:0110404:439, 50:04:0110404:464, 50:04:0070501:371,  
 50:04:0070501:370, 50:04:0070501:369, 50:04:0070501:292,  
 50:04:0070501:477, 50:04:0070501:388, 50:04:0070501:287,  
 50:04:0070501:315, 50:04:0070501:399, 50:04:0070501:372,  
 50:04:0070504:1104, 50:04:0070504:1103, 50:04:0070504:1102,  
 50:04:0070504:1105, 50:04:0070504:1101, 50:04:0070504:1100,  
 50:04:0070408:61, 50:04:0070514:7, 50:04:0070408:68,  
 50:04:0070514:5, 50:04:0000000:445, 50:04:0070405:279,  
 50:04:0010101:607, 50:04:0070408:63, 50:04:0180305:68,  
 50:04:0180305:90, 50:04:0070514:23, 50:04:0070514:12,  
 50:04:0070405:166, 50:04:0070408:90, 50:04:0070408:89,  
 50:04:0070514:1, 50:04:0070514:2, 50:04:0070408:69,  
 50:04:0000000:60491, 50:04:0070514:3, 50:04:0070514:8,  
 50:04:0070514:21, 50:04:0070514:18, 50:04:0000000:73298,  
 50:04:0180305:70, 50:04:0070514:13, 50:04:0070514:10,  
 50:04:0070408:70, 50:04:0070514:4, 50:04:0070408:91,

		50:04:0070514:19, 50:04:0070408:59, 50:04:0180305:89, 50:04:0070405:126, 50:04:0070408:58, 50:04:0070408:71, 50:04:0070408:97, 50:04:0000000:73297, 50:04:0070408:57, 50:04:0070408:38, 50:04:0070514:22, 50:04:0070514:6, 50:04:0070408:75, 50:04:0070514:20, 50:04:0070408:83, 50:04:0070405:168, 50:04:0070405:172, 50:04:0070405:169, 50:04:0070405:175, 50:04:0070405:170, 50:04:0070405:174, 50:04:0070405:171, 50:04:0070405:167, 50:04:0070405:173, 50:04:0070405:130, 50:04:0070502:393, 50:04:0070502:394, 50:04:0070502:118, 50:04:0070502:74, 50:04:0070502:222, 50:04:0070502:376, 50:04:0070501:379, 50:04:0070501:51, 50:04:0070501:1, 50:04:0070501:378, 50:41:0040115:331, 50:41:0040115:335, 50:41:0040115:332, 50:41:0040115:499, 50:41:0040115:274, 50:41:0040115:275, 50:41:0040115:188, 50:41:0040115:189, 50:41:0040115:190, 50:41:0040115:541, 50:41:0040115:500, 50:41:0040115:496, 50:12:0050303:755, 50:12:0050303:270, 50:12:0000000:54544, 50:12:0050303:254, 50:12:0050303:255, 50:12:0050303:256, 50:12:0050303:257, 50:12:0050303:258, 50:12:0050303:259, 50:12:0050303:260, 50:12:0050303:261, 50:12:0050303:262, 50:12:0050303:263, 50:12:0050303:264, 50:12:0050303:265, 50:12:0050303:313, 50:12:0050303:312, 50:12:0050303:311, 50:12:0050304:11, 50:12:0000000:54832, 50:12:0050303:351, 50:12:0050303:888, 50:12:0050303:885, 50:12:0050303:842, 50:12:0050303:848, 50:12:0050303:699, 50:12:0050303:698, 50:12:0050303:1075, 50:12:0050303:1077, 50:12:0050303:757, 50:12:0050303:760, 50:12:0050303:981, 50:12:0050303:983, 50:12:0050303:223, 50:12:0000000:54355, 50:12:0050303:673, 50:12:0050303:672, 50:12:0050303:615, 50:12:0050303:614, 50:12:0050303:391, 50:12:0050303:364, 50:12:0000000:54357, 50:12:0050303:187, 50:12:0050303:206, 50:12:0060110:127, 50:12:0060110:110, 50:12:0060110:123, 50:12:0060110:122, 50:12:0060110:11, 50:12:0060110:15, 50:12:0060110:14, 50:12:0060110:13, 50:12:0030409:70, 50:12:0030409:71, 50:12:0030409:72, 50:12:0030409:92, 50:12:0030409:370, 50:12:0030409:90, 50:12:0030409:47, 50:12:0030409:86, 50:12:0030409:73, 50:12:0030409:67, 50:12:0030409:74, 50:12:0030409:76, 50:12:0030409:68, 50:12:0030410:55, 50:12:0030410:4, 50:12:0030410:17, 50:12:0030410:20, 50:12:0030410:28, 50:12:0030410:15, 50:12:0060102:37, 50:12:0000000:58067, 50:12:0000000:58067(4), 50:12:0030409:94, 50:12:0030409:93, 50:12:0030409:22, 50:12:0060101:9, 50:12:0000000:264, 50:12:0000000:49983, 50:04:0070504, 50:04:0051101, 50:04:0051102, 50:04:0051104, 50:04:0070405, 50:04:0070408, 50:04:0070501, 50:04:0070502, 50:04:0070511, 50:04:0070514, 50:04:0110404, 50:12:0020309, 50:12:0030409, 50:12:0030410, 50:12:0050303, 50:12:0050304, 50:12:0050305, 50:12:0050306, 50:12:0060101, 50:12:0060110, 50:41:0010101, 50:41:0020205, 50:41:0040106, 50:41:0040108, 50:41:0040110, 50:41:0040111, 50:41:0040112, 50:41:0040113, 50:41:0040114, 50:41:0040115, 50:41:0040118
10	Вид права, на котором инженерное сооружение принадлежит заявителю (если подано ходатайство об установлении публичного сервитута в целях реконструкции или эксплуатации инженерного сооружения) право собственности	
11	Сведения о способах представления результатов рассмотрения ходатайства:	
	в виде электронного документа, который направляется уполномоченным органом заявителю посредством электронной почты	да (да/нет)
	в виде бумажного документа, который заявитель получает непосредственно при личном обращении или посредством почтового отправления	да (да/нет)

12	<p>Документы, прилагаемые к ходатайству:</p> <ol style="list-style-type: none"> <li>1. Графическое описание местоположения границ публичного сервитута и перечень координат характерных точек этих границ в системе координат, установленной для ведения Единого государственного реестра недвижимости: <ol style="list-style-type: none"> <li>1.1. Схема расположения границ публичного сервитута в виде файла в формате PDF в полноцветном режиме с разрешением не менее 300 dpi в масштабе, обеспечивающем читаемость местоположения характерных точек.</li> <li>1.2. Описание местоположения границ публичного сервитута, содержащего координаты характерных точек границ публичного сервитута, в виде файла в формате XML, созданного с использованием XML-схем, обеспечивающих считывание и контроль представленных данных.</li> </ol> </li> <li>2. Технический паспорт Электросетевого комплекса «Подстанция 110 кВ «Долгопрудная» ПС №420 с линиями электропередачи», 1 экз., копия.</li> <li>3. Свидетельство о государственной регистрации права от 28.11.2012 г. серия 50АД №000203, 1 экз., копия.</li> <li>4. Доверенность от 23.09.2020 г., зарегистрированная в реестре за № 77/555-н/77-2020-5-810, 1 экз., копия.</li> <li>5. Доверенность от 20.03.2020 г., зарегистрированная в реестре за №77/555-н/77-2020-2-927, 1 экз., копия.</li> </ol>								
13	<p>Подтверждаю согласие на обработку персональных данных (сбор, систематизацию, накопление, хранение, уточнение (обновление, изменение), использование, распространение (в том числе передачу), обезличивание, блокирование, уничтожение персональных данных, а также иных действий, необходимых для обработки персональных данных в соответствии с законодательством Российской Федерации), в том числе в автоматизированном режиме</p>								
14	<p>Подтверждаю, что сведения, указанные в настоящем ходатайстве, на дату представления ходатайства достоверны; документы (копии документов) и содержащиеся в них сведения соответствуют требованиям, установленным статьей 39.41 Земельного кодекса Российской Федерации</p>								
15	<table border="1" style="width: 100%; border-collapse: collapse;"> <tr> <td style="width: 60%; padding: 5px;">Подпись:</td> <td style="width: 40%; padding: 5px;">Дата:</td> </tr> <tr> <td style="text-align: center; vertical-align: middle;">             (подпись)         </td> <td style="text-align: center; vertical-align: middle;">           « 22 » марта 2021 г.         </td> </tr> <tr> <td style="text-align: center; vertical-align: middle;">А.И. Самонова</td> <td></td> </tr> <tr> <td style="text-align: center; vertical-align: middle;">(инициалы, фамилия)</td> <td></td> </tr> </table>	Подпись:	Дата:	 (подпись)	« 22 » марта 2021 г.	А.И. Самонова		(инициалы, фамилия)	
Подпись:	Дата:								
 (подпись)	« 22 » марта 2021 г.								
А.И. Самонова									
(инициалы, фамилия)									